



Załącznik  
do Uchwały Nr IV/24/2006  
Rady Miejskiej w Mirosławcu  
z dnia 28 grudnia 2006r.



Natura 2000  
Dyrektywa Ptasia  
obszar potencjalny



PLB320019  
Ostoja Drawska

arkusz 14 / 14

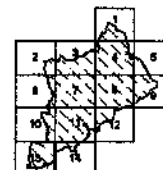
Skala 1 : 50 000

0 0,5 1 2 km

Aktualność danych: 14.04.2006  
Data sporządzenia mapy: 14.04.2006

PLAN 1:50000  
Cechowanie: Główny-10000  
Przebiegię na wstępie: 800000  
Przebiegię na wstępie: 10 E  
Wielkość skali: 1:50000  
Wielkość skali: 1:50000  
Wielkość skali: 1:50000  
Wielkość skali: 1:50000

- PLB320019  
Ostoja Drawska  
potencjalny obszar specjalnej  
ochrony ptaków
- potencjalny potencjalny obszar  
specjalnej ochrony ptaków
  - potencjalny potencjalny obszar  
specjalnej ochrony ptaków
  - potencjalny potencjalny obszar  
specjalnej ochrony ptaków
  - potencjalny potencjalny obszar  
specjalnej ochrony ptaków
  - potencjalny potencjalny obszar  
specjalnej ochrony ptaków



opracowanie: TECH-EX